


COMMUNE DE TRAMELAN
SERVICES TECHNIQUES
RUE DE LA PROMENADE 3
2720 TRAMELAN
T 032 486 99 50
F 032 486 99 82



HUGUELET GÉNIE CIVIL SA
CARRIÈRE LES COMBATTES
PLAN DE QUARTIER "LES COMBATTES"
PLAN DE QUARTIER VALANT PERMIS DE CONSTRUIRE (PQ VALANT PC)
PROFILS D'EXPLOITATION ET DE REMBLAYAGE: 1: 2'000

DÉPÔT PUBLIC (DP)

N° PLAN	1314-202	FORMAT	45 X 105CM
DATE	27.09.2017	PROJET	YR
DESSIN	FV	CONTRÔLE	YR/SD

Légende:

Existant:

- Périmètre du Plan de Quartier "Les Combattes" du 14.09.2005
- - - Périmètre "Extraction et remblayage" (2005)

Projet:

- Périmètre du Plan de Quartier "Les Combattes" 2018
- - - Périmètre "Extraction et remblayage" (2018)
- ▨ Exploitation potentielle existante selon le PQ actuel: 659'000 m³ (Etat au 01.06.2015)
- ▨ Périmètre d'exploitation supplémentaire en profondeur (h=10m): 350'000 m³
- ▨ Remblayage réalisé selon PQ actuel
- ▨ Excavation 945.00 - 935.00
- ▨ Excavation 990.00 - 945.00

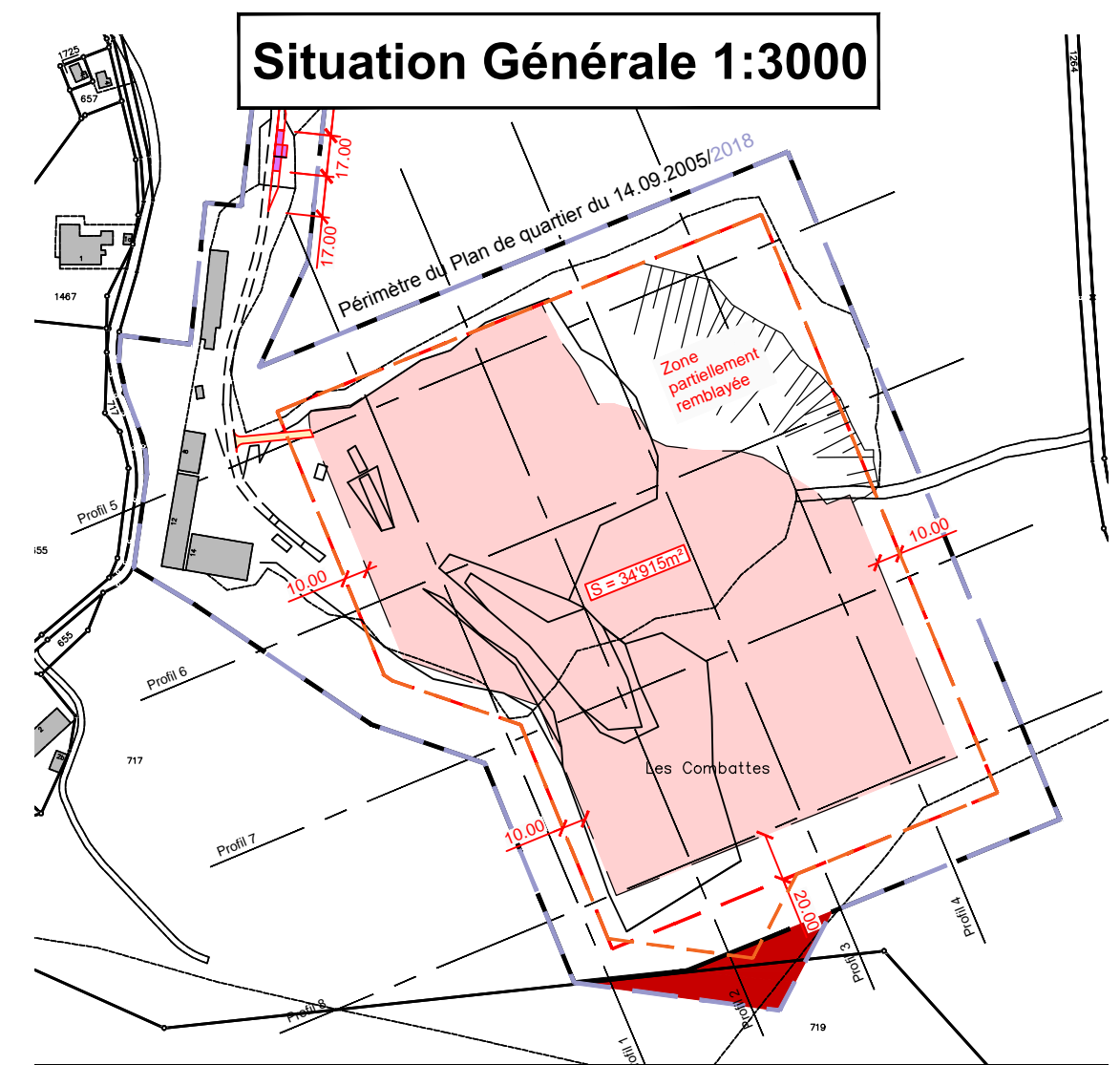
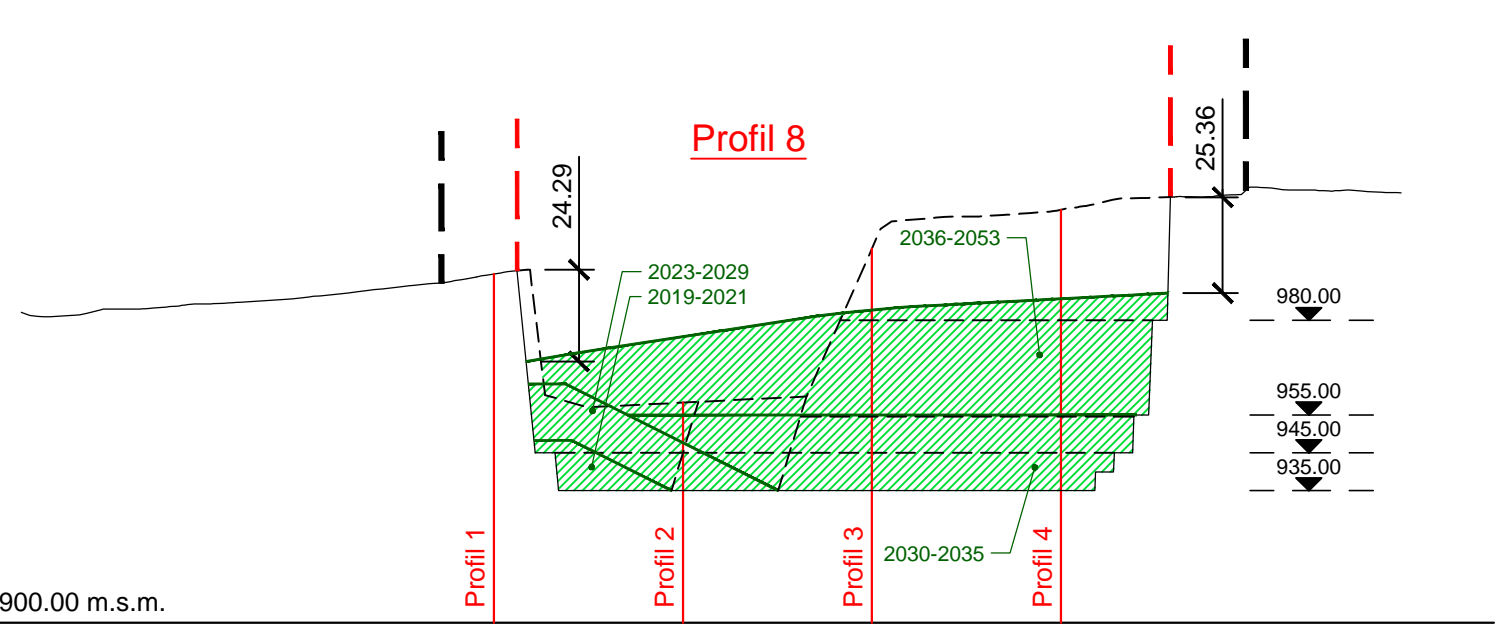
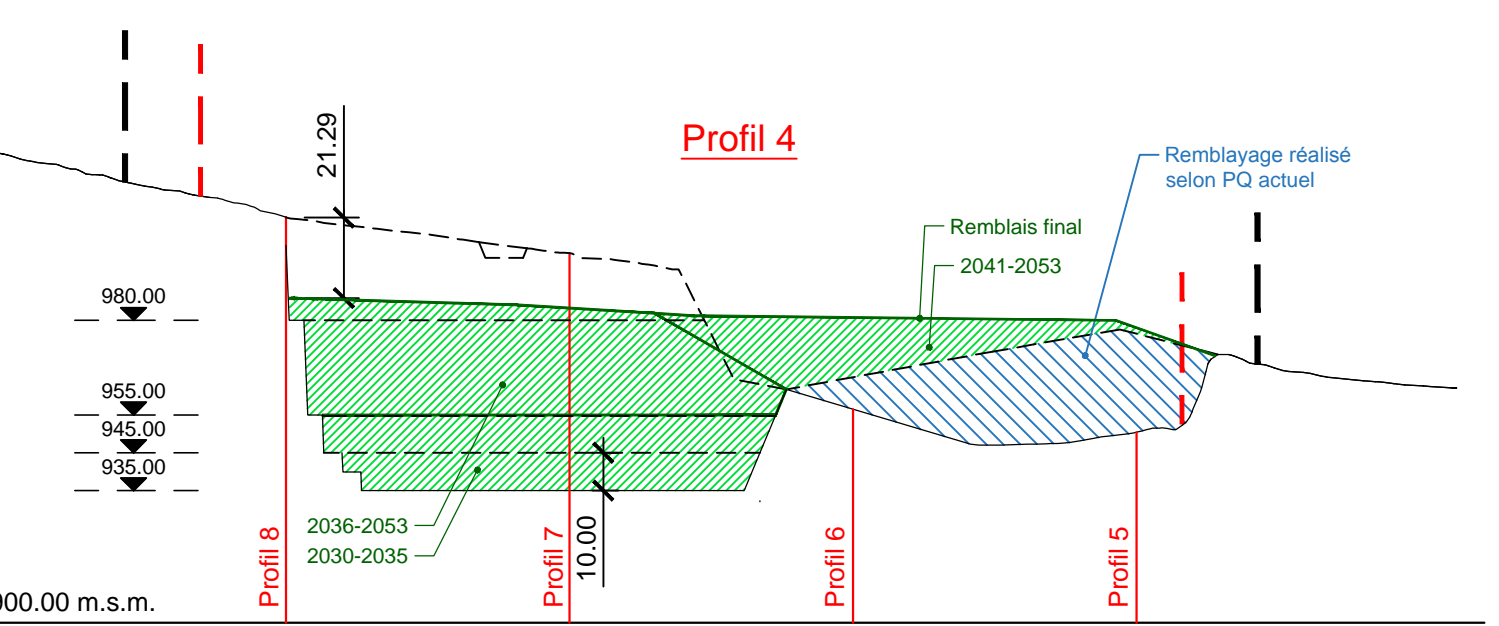
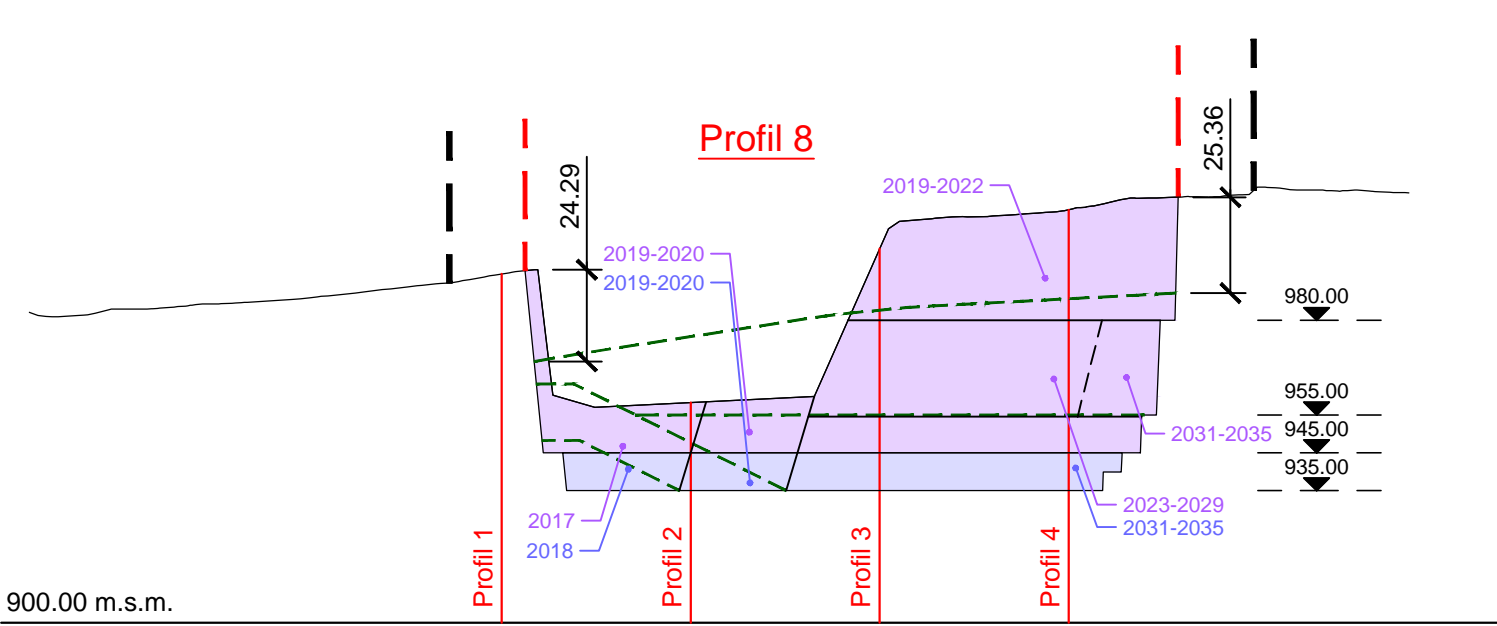
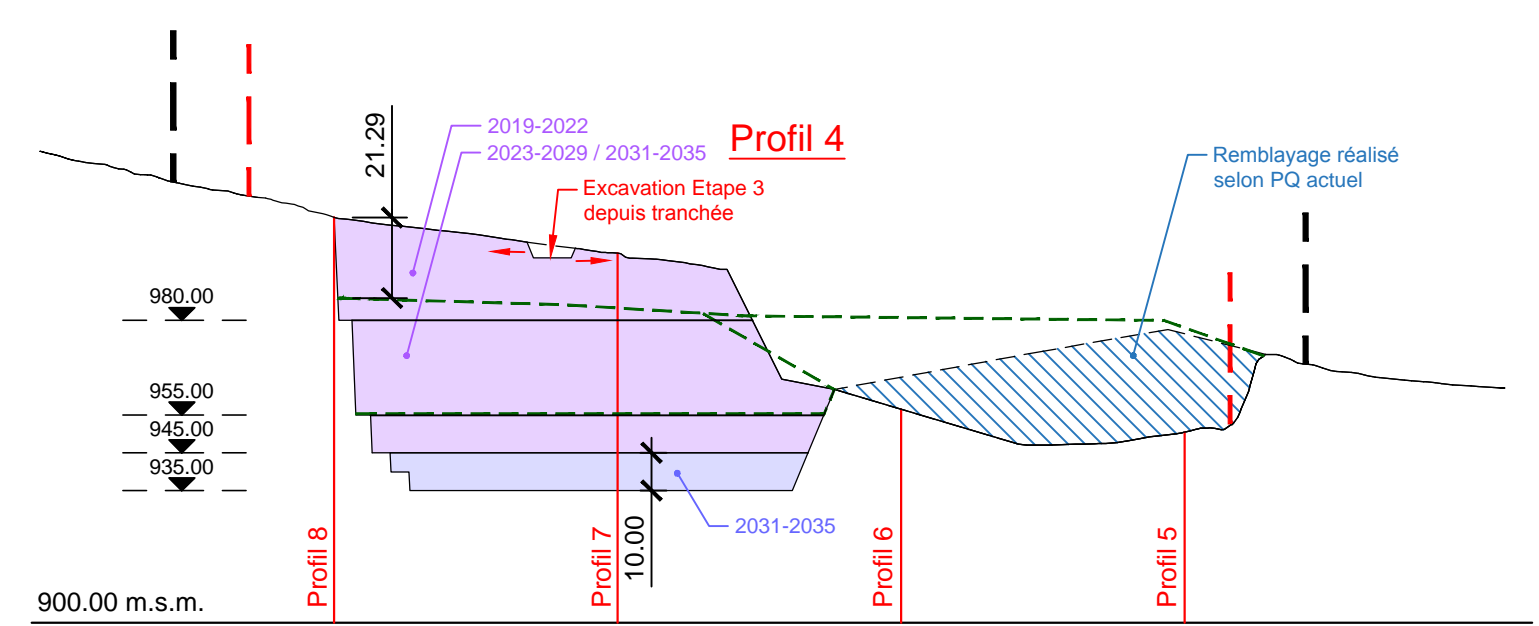
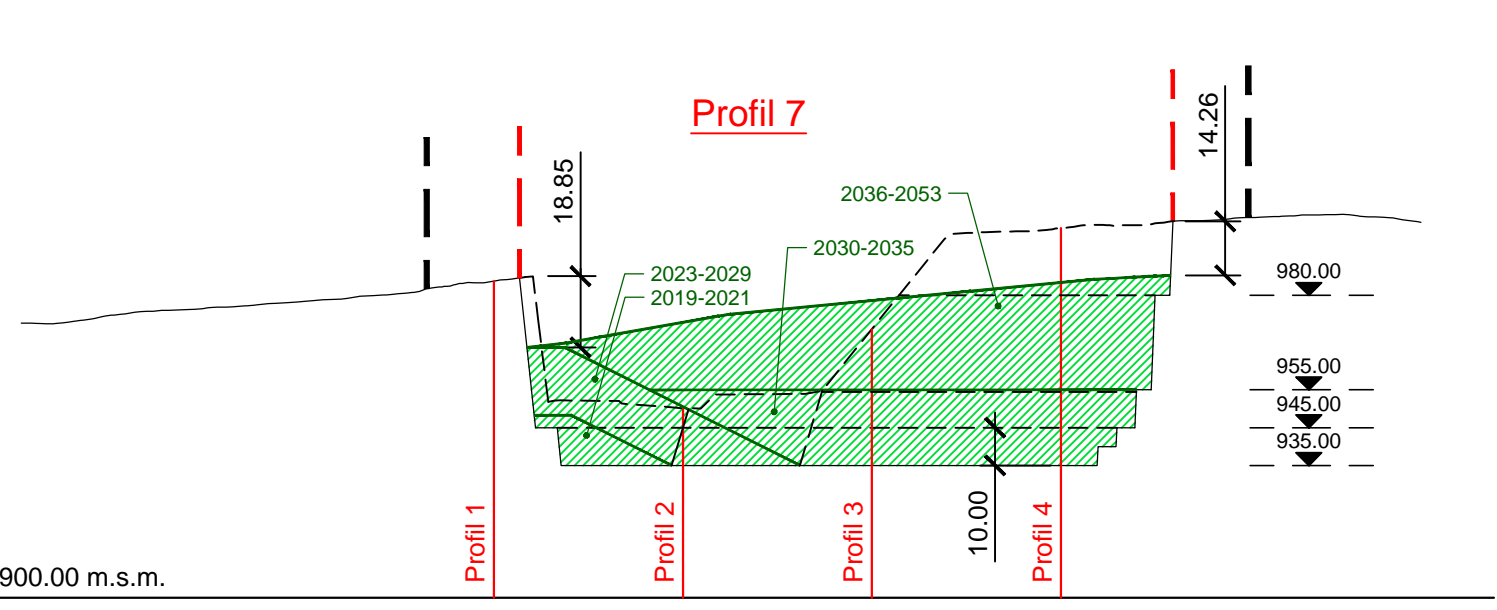
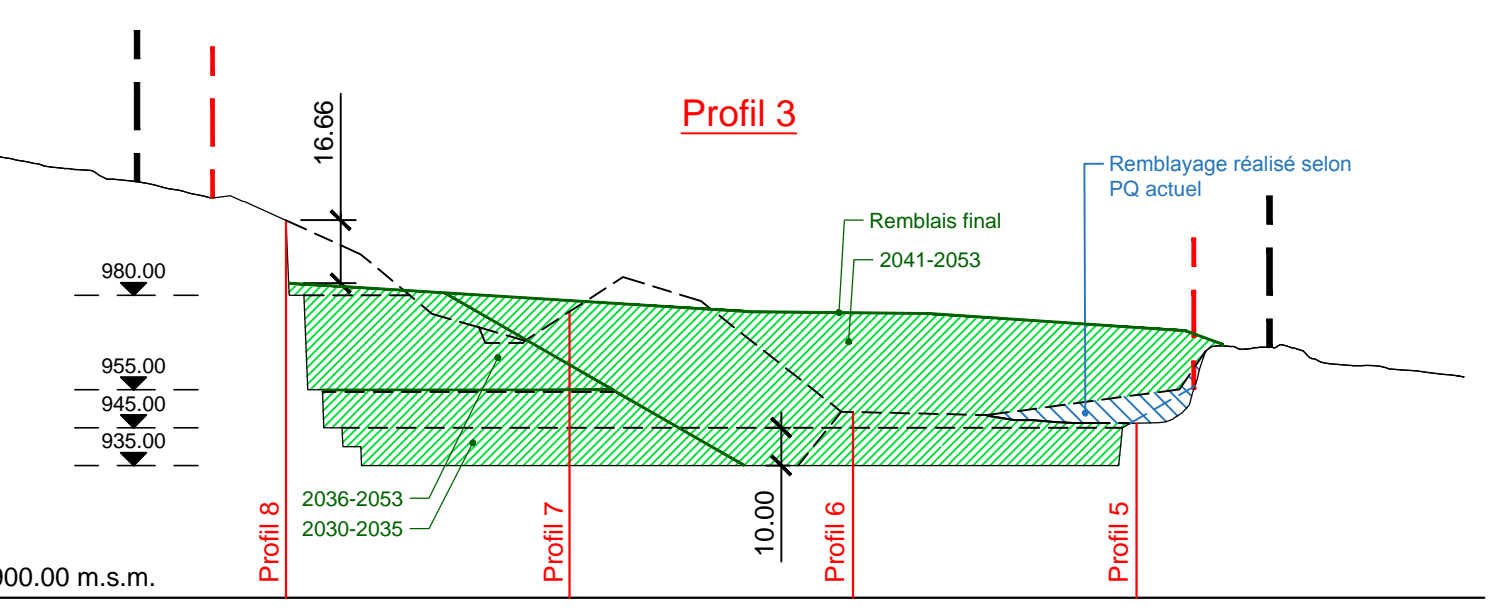

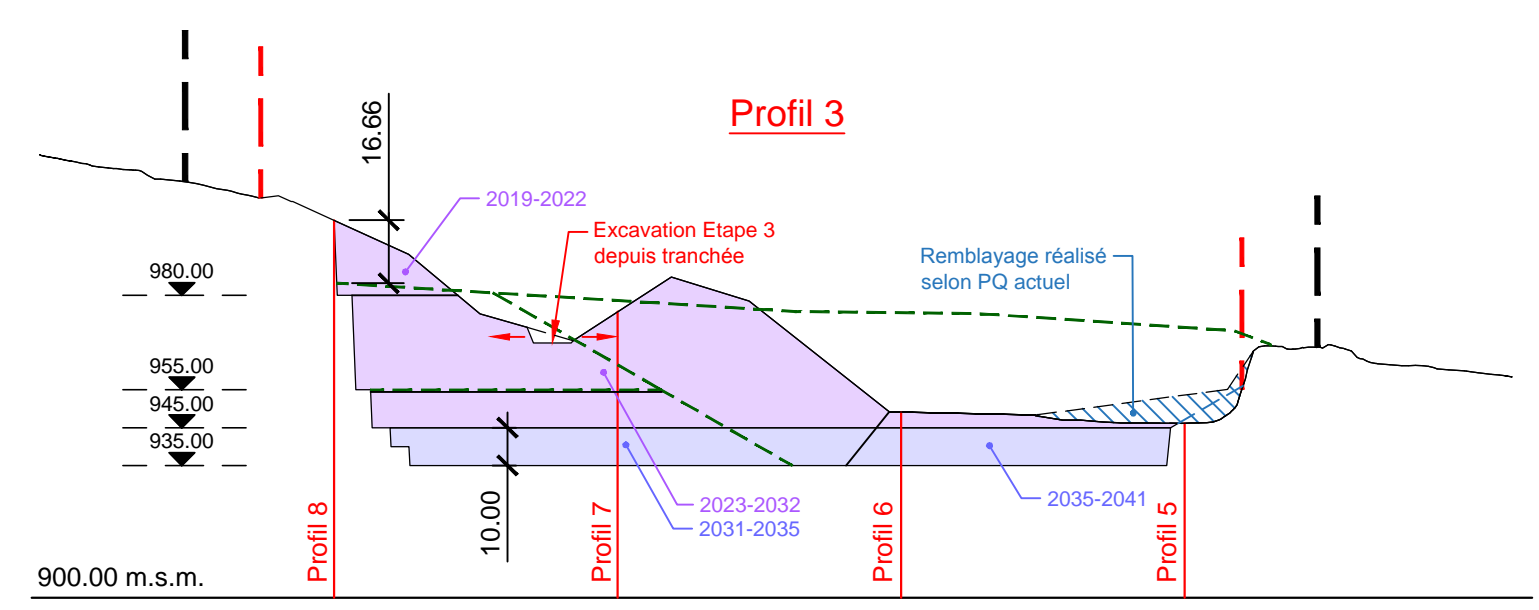
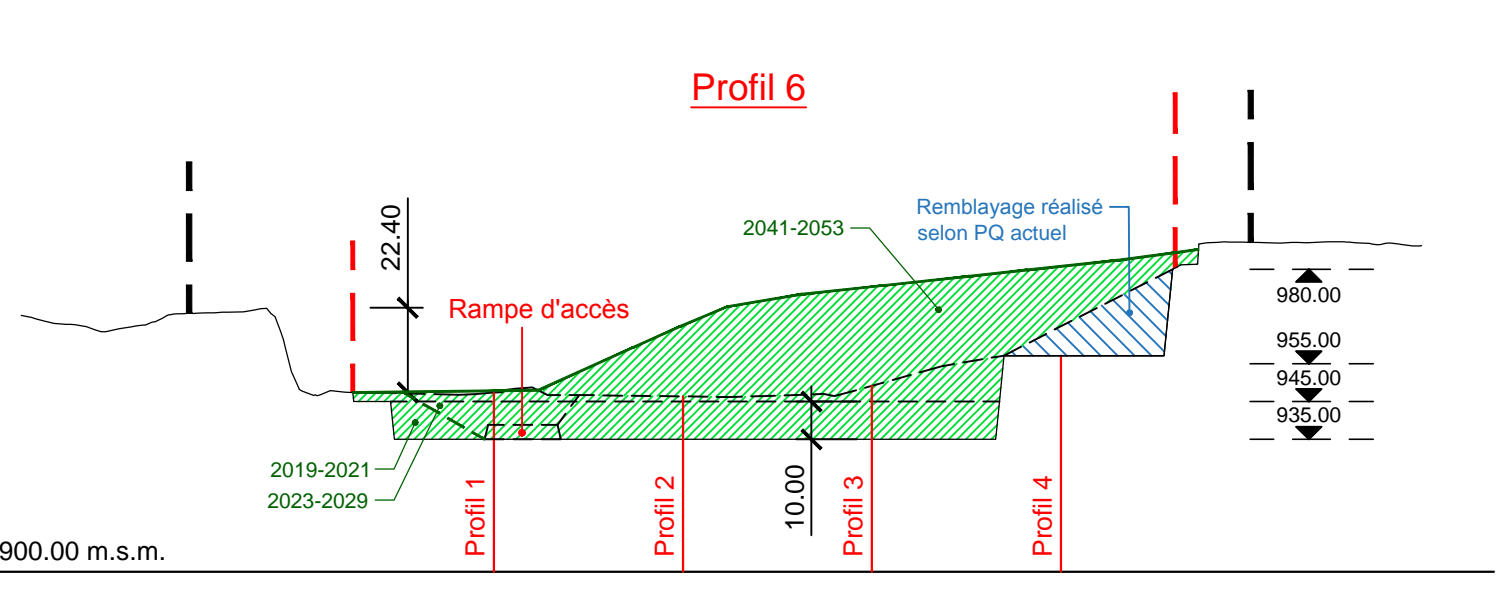
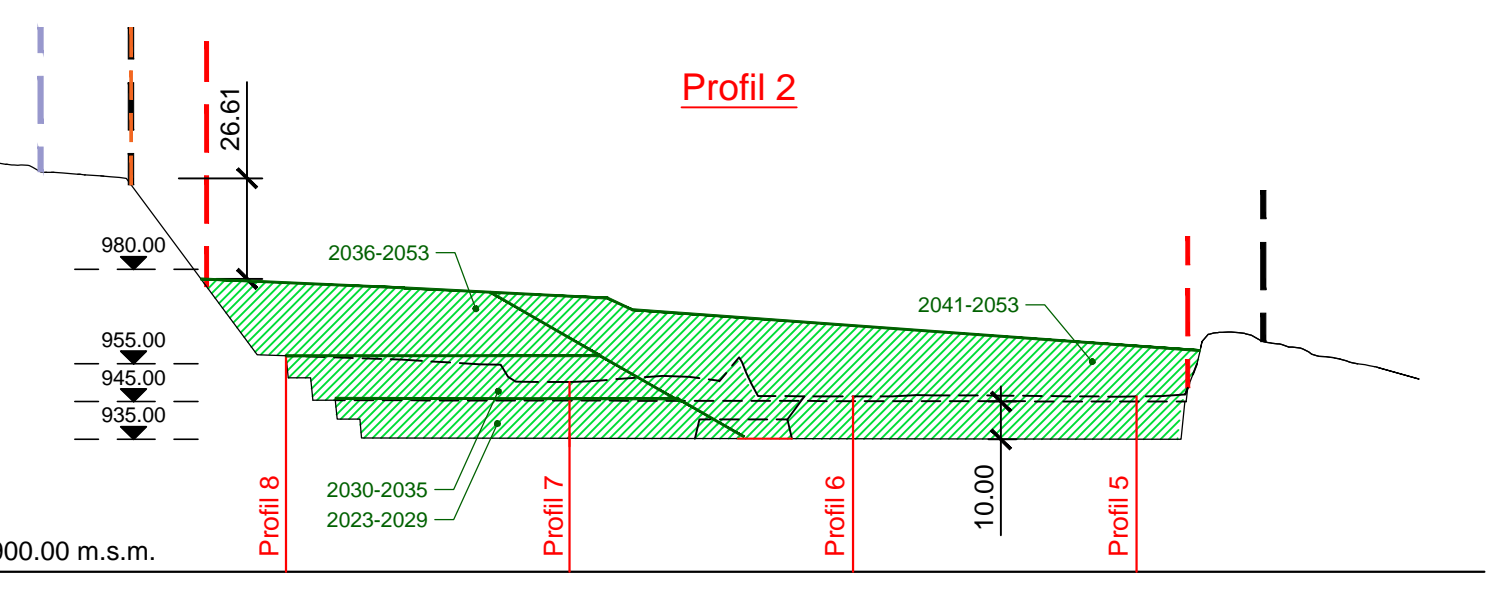
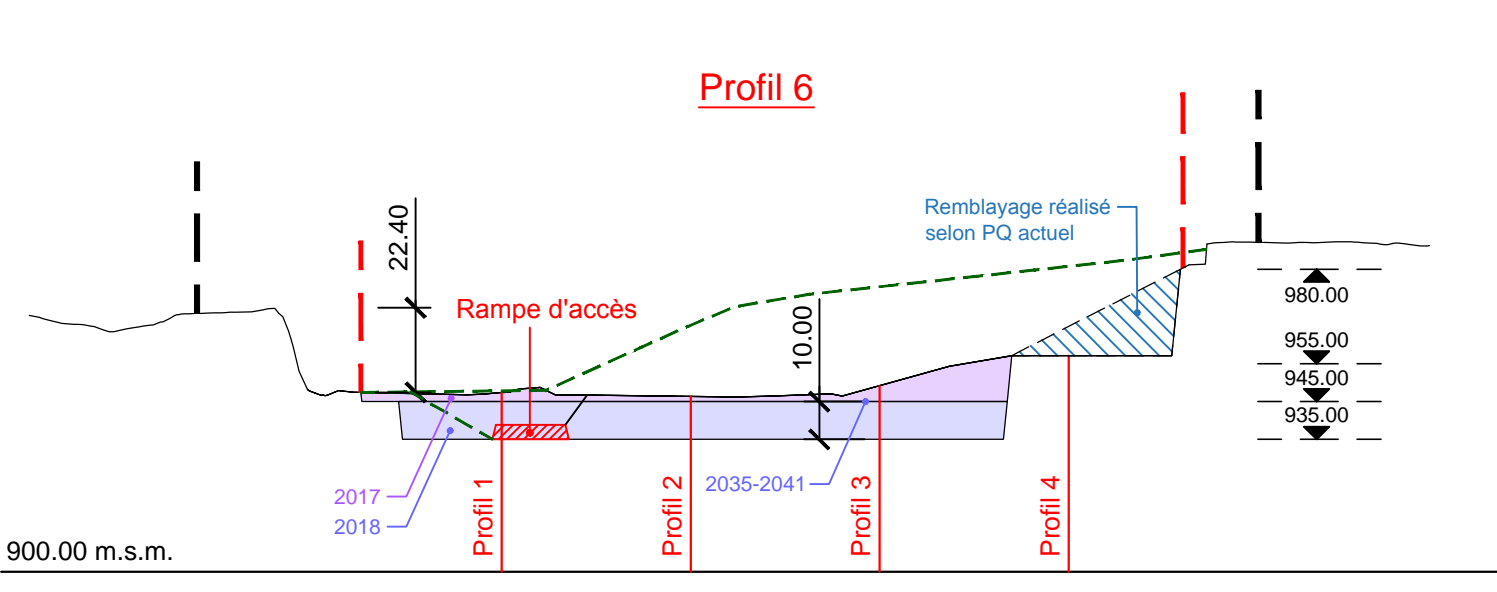
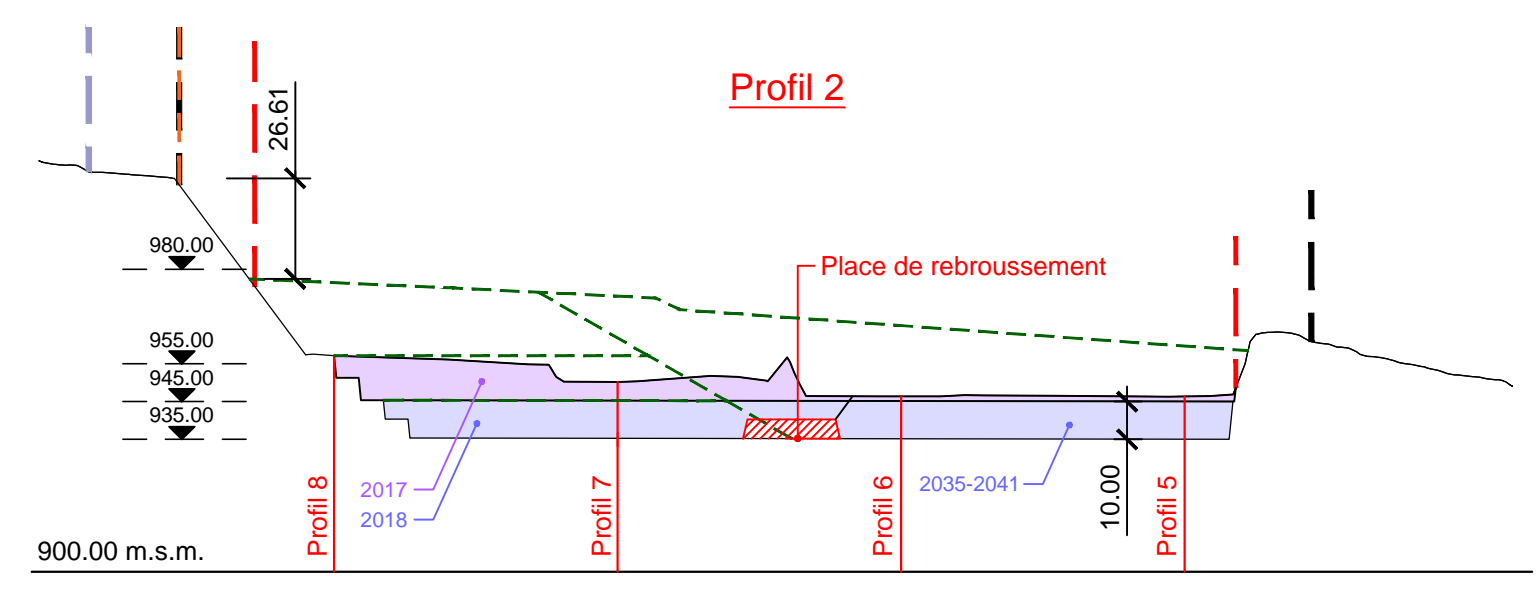
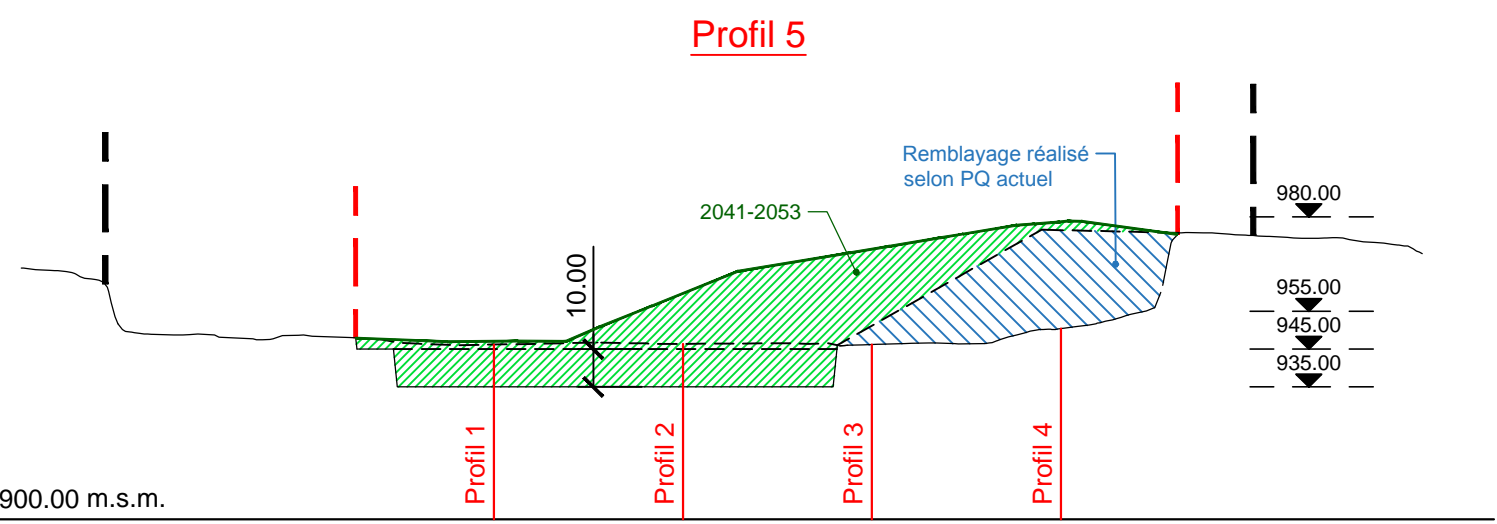
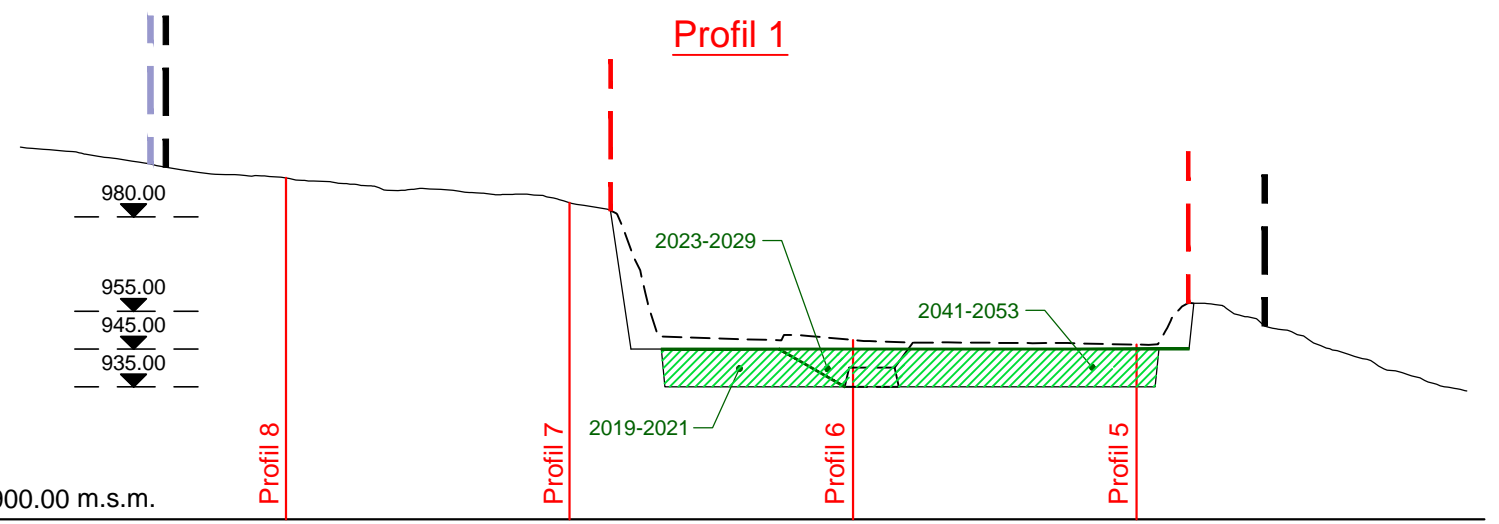
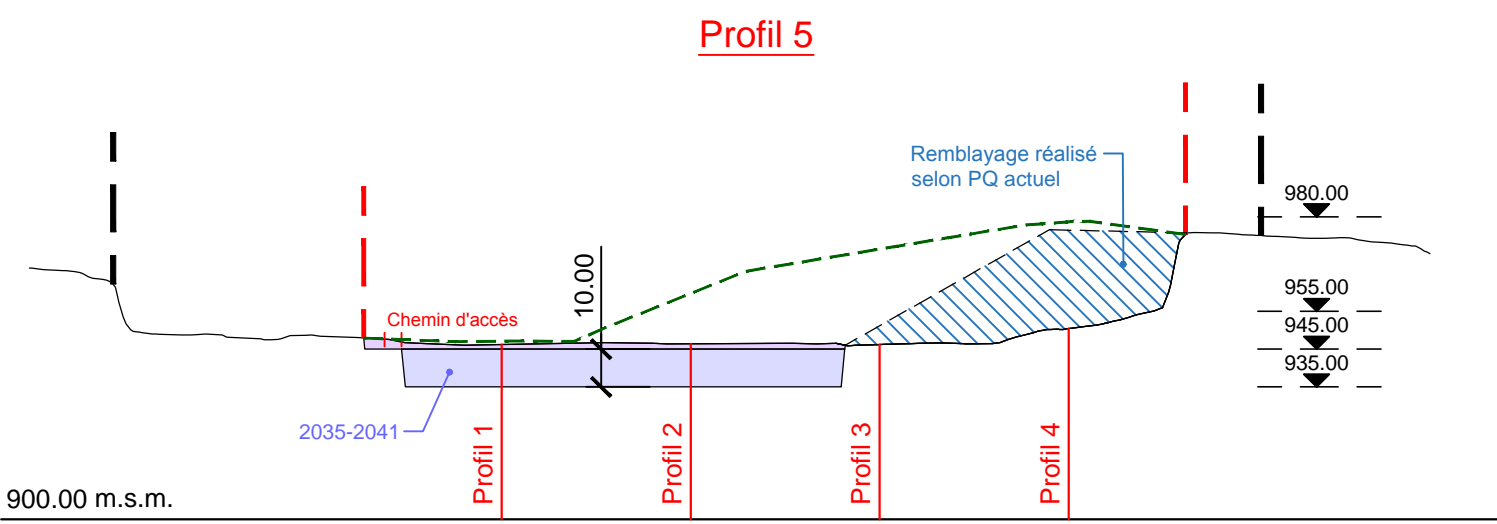
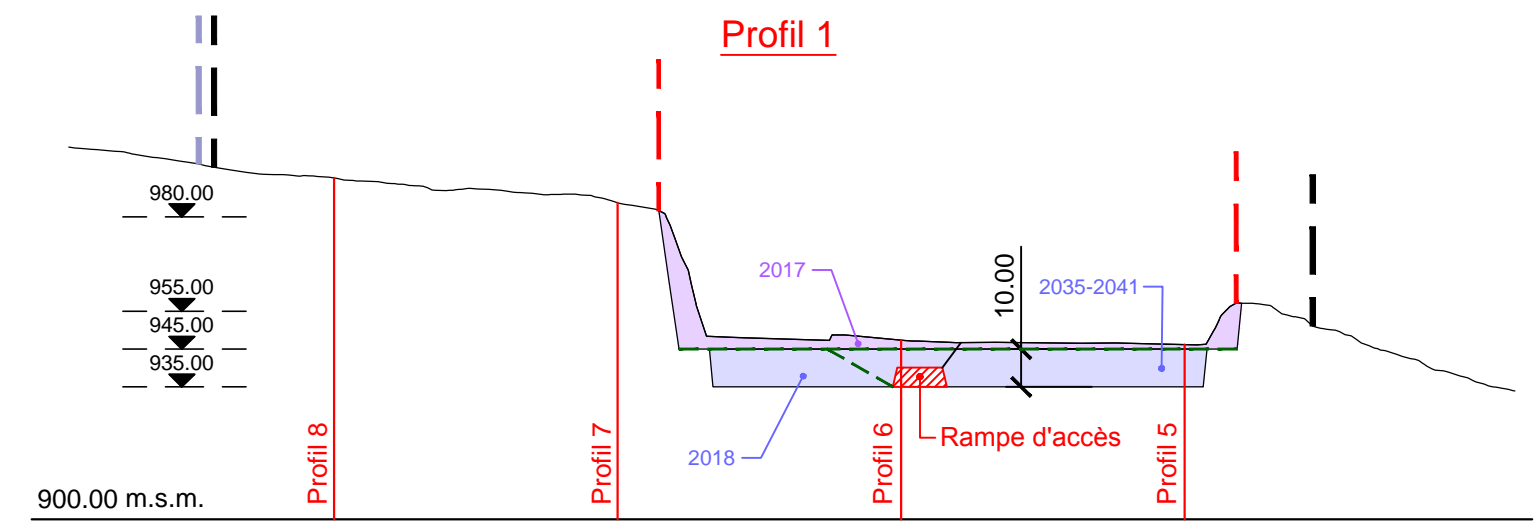
E: Etape d'exploitation
R: Etape de remblais

A titre indicatif:

- - - Limite de remblayage final selon MNT

Profil - Exploitations

Profil - Remblais



Maître d'ouvrage :

Propriétaires des parcelles n° 717 et 719 :

Auteur du projet : ATB SA